"Sanace železničního spodku Lovosice - Bohušovice"

Předběžný výkres výkupu pozemků

Souřadnicový systém S - JTSK
Výškový systém Bpv

Katastrální území:
Prosmyky, Lukavec u Lovosic, Lovosice

Klad 3
M 1:1000

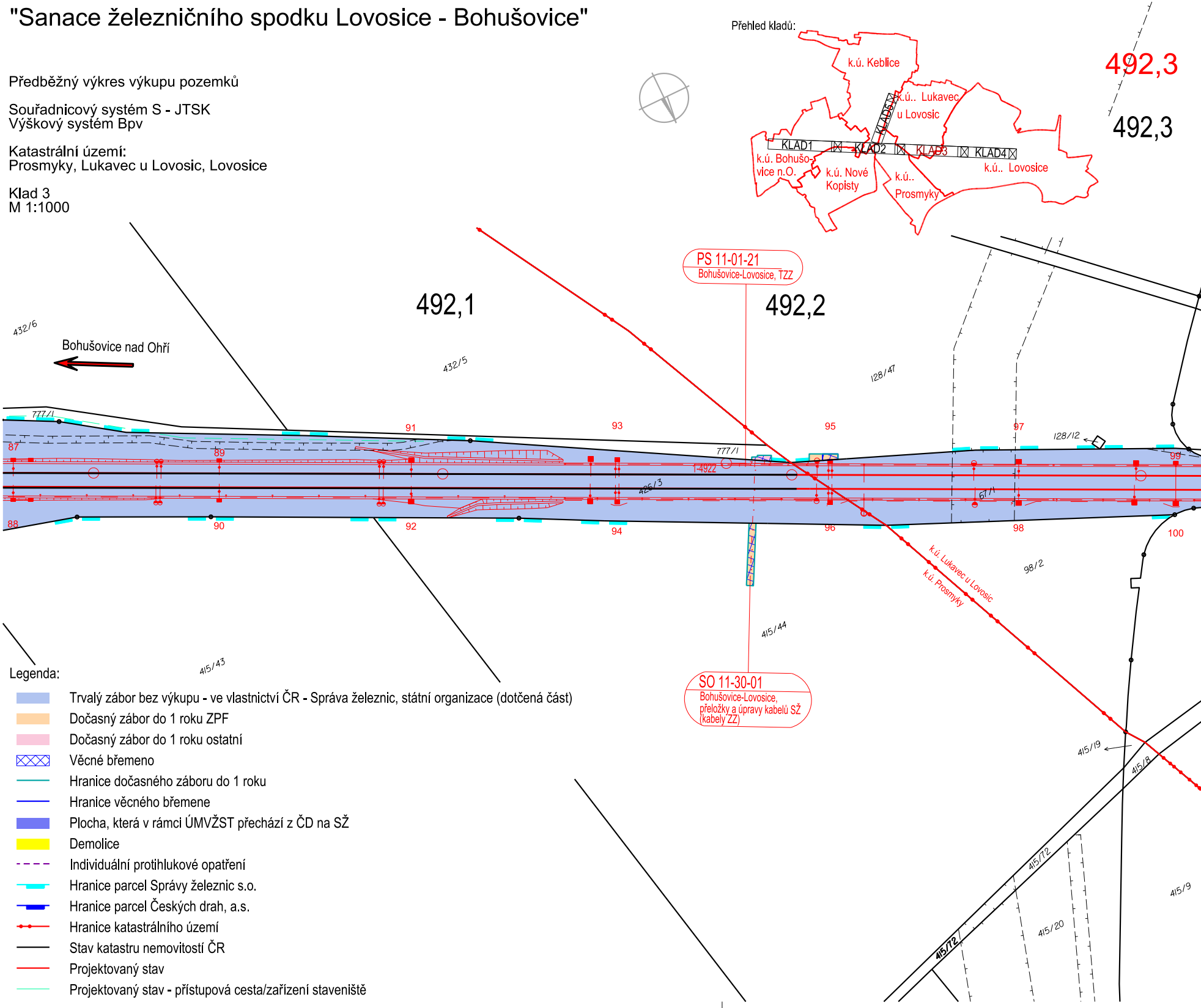
Přehled kladů:
k.ú. Keblice
k.ú.. Lukavec u Lovosic
KLAD5
KLAD1
KLAD2
KLAD3
KLAD4
k.ú. Bohušovice n.O.
k.ú. Nové Kopisty
k.ú.. Prosmyky
k.ú.. Lovosice
492,3
492,3
492,1
492,2
PS 11-01-21
Bohušovice-Lovosice, TZZ
432/6
Bohušovice nad Ohří
432/5
128/47
777/1
91
93
95
97
87
89
99
128/12
777/1
I-4922
426/3
67/1
88
90
92
94
96
98
100
k.ú. Lukavec u Lovosic
k.ú. Prosmyky
98/2
415/44
415/43
SO 11-30-01
Bohušovice-Lovosice, přeložky a úpravy kabelů SŽ (kabely ZZ)
415/19
415/8
415/72
415/20
415/9
415/72

Legenda:

- 🟦 Trvalý zábor bez výkupu - ve vlastnictví ČR - Správa železnic, státní organizace (dotčená část)
- 🟧 Dočasný zábor do 1 roku ZPF
- 🟪 Dočasný zábor do 1 roku ostatní
- ▨ Věcné břemeno
- — Hranice dočasného záboru do 1 roku
- — Hranice věcného břemene
- 🟦 Plocha, která v rámci ÚMVŽST přechází z ČD na SŽ
- 🟨 Demolice
- - - - Individuální protihlukové opatření
- — Hranice parcel Správy železnic s.o.
- — Hranice parcel Českých drah, a.s.
- —•— Hranice katastrálního území
- — Stav katastru nemovitostí ČR
- — Projektovaný stav
- — Projektovaný stav - přístupová cesta/zařízení staveniště

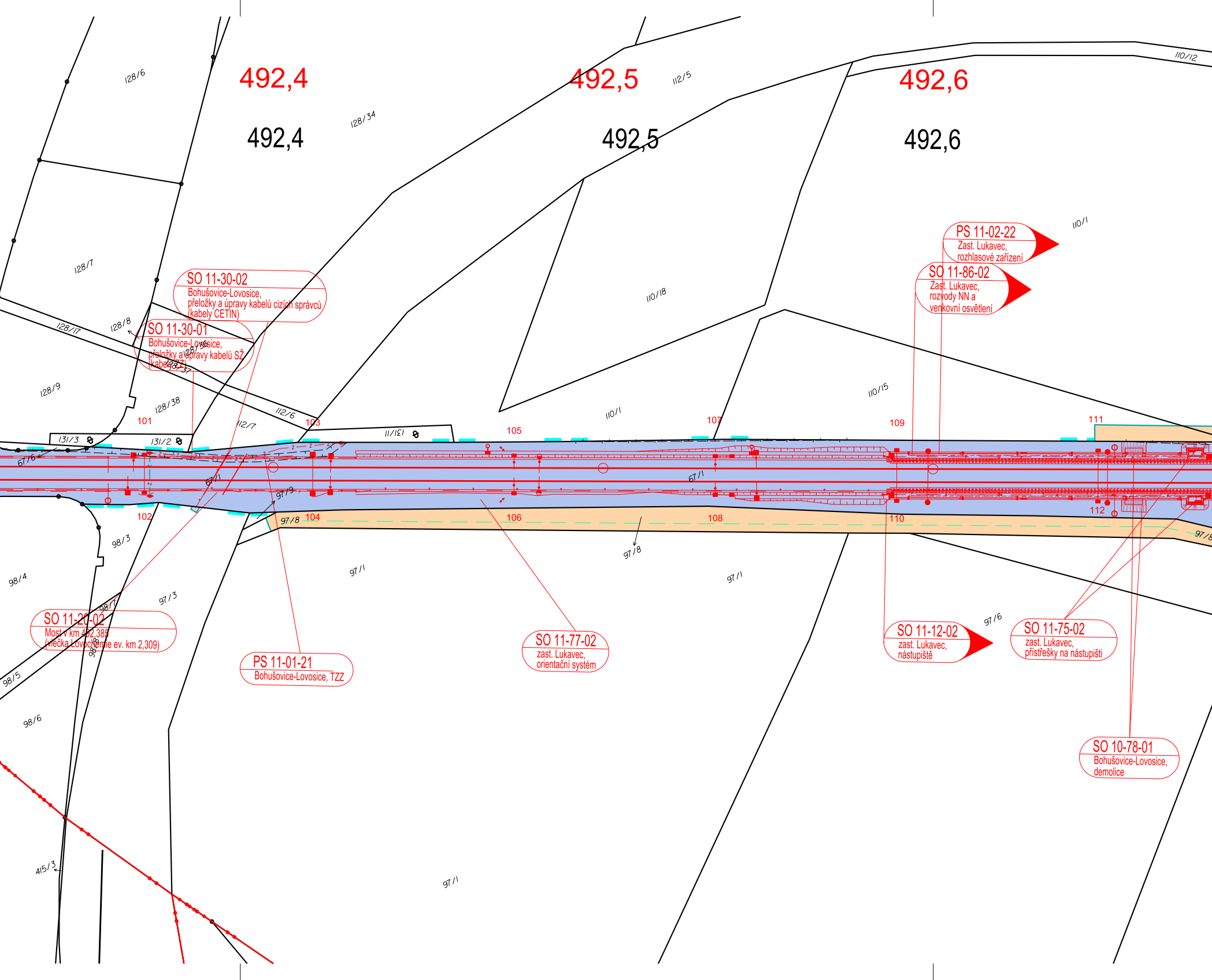
492,4
492,4
492,5
492,5
492,6
492,6
128/6
128/34
112/5
110/12
128/7
110/18
110/1
110/15
128/8
128/17
128/9
128/38
112/6
112/7
131/3
131/2
131/1
67/6
67/1
67/1
97/9
97/8
97/8
97/8
97/1
97/1
97/1
97/3
97/6
98/3
98/4
98/1
98/5
98/6
415/3
101
102
103
104
105
106
107
108
109
110
111
112
SO 11-30-02
Bohušovice-Lovosice,
přeložky a úpravy kabelů cizích správců
(kabely CETIN)
SO 11-30-01
Bohušovice-Lovosice,
přeložky a úpravy kabelů SŽ
(kabely SŽ)
PS 11-02-22
Zast. Lukavec,
rozhlasové zařízení
SO 11-86-02
Zast. Lukavec,
rozvody NN a
venkovní osvětlení
SO 11-20-02
Most v km 492,388
(Větečka Lovochemie ev. km 2,309)
PS 11-01-21
Bohušovice-Lovosice, TZZ
SO 11-77-02
zast. Lukavec,
orientační systém
SO 11-12-02
zast. Lukavec,
nástupiště
SO 11-75-02
zast. Lukavec,
přístřešky na nástupišti
SO 10-78-01
Bohušovice-Lovosice,
demolice

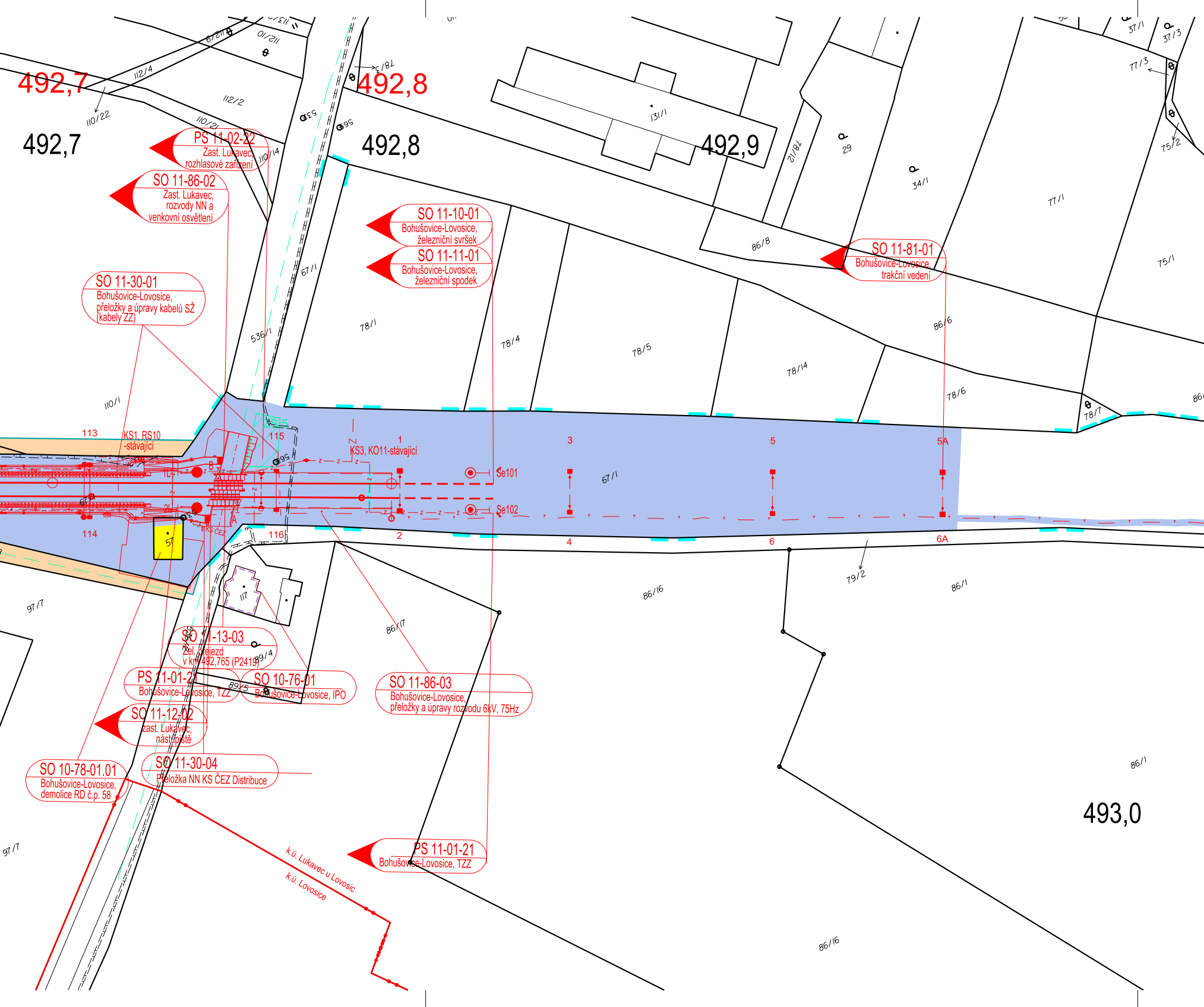
492,7
492,8
492,7
492,8
492,9
493,0
PS 11-02-22
Zast. Lukavec,
rozhlasové zařízení
SO 11-86-02
Zast. Lukavec,
rozvody NN a
venkovní osvětlení
SO 11-10-01
Bohušovice-Lovosice,
železniční svršek
SO 11-11-01
Bohušovice-Lovosice,
železniční spodek
SO 11-81-01
Bohušovice-Lovosice,
trakční vedení
SO 11-30-01
Bohušovice-Lovosice,
přeložky a úpravy kabelů SŽ
(kabely ZZ)
KS1, RS10
-stávající
KS3, KO11-stávající
Se101
Se102
KS ČEZ
A
B
1
2
3
4
5
6
5A
6A
113
114
115
116
57
SO 11-13-03
Žel. přejezd
v km 492,765 (P2419)
PS 11-01-21
Bohušovice-Lovosice, TZZ
SO 10-76-01
Bohušovice-Lovosice, IPO
SO 11-86-03
Bohušovice-Lovosice,
přeložky a úpravy rozvodu 6kV, 75Hz
SO 11-12-02
zast. Lukavec,
nástupiště
SO 11-30-04
Přeložka NN KS ČEZ Distribuce
SO 10-78-01.01
Bohušovice-Lovosice,
demolice RD č.p. 58
PS 11-01-21
Bohušovice-Lovosice, TZZ
k.ú. Lukavec u Lovosic
k.ú. Lovosice
112/4
112/2
112/10
110/22
110/21
110/14
110/1
67/1
536/1
78/1
78/2
78/3
78/4
78/5
78/14
78/6
78/7
131/1
86/8
86/6
86/16
86/17
86/1
29
34/1
77/1
77/3
75/1
75/2
37/1
37/3
97/7
117
89/4
89/5
79/2
535
566
565

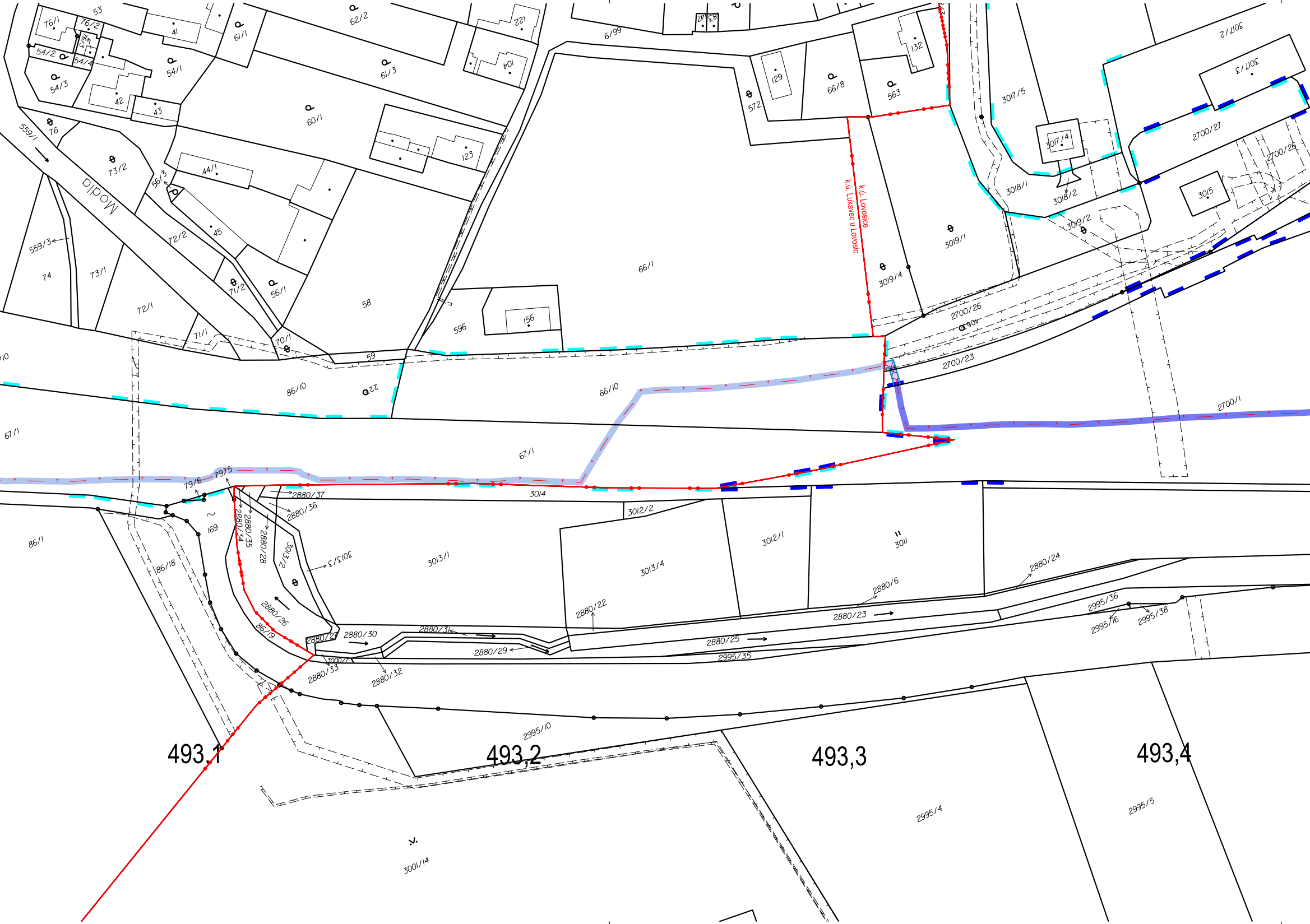

k.ú. Lovosice
k.ú. Lukavec u Lovosic
Modla
493,1
493,2
493,3
493,4
53
76/1
76/2
54/2
54/4
54/3
54/1
41
61/1
62/2
61/3
122
104
6/99
129
66/8
132
563
572
3017/2
3017/3
3017/5
3017/4
42
43
60/1
123
76
559/1
73/2
56/3
44/1
45
559/3
74
73/1
72/2
71/2
56/1
58
72/1
71/1
70/1
59
596
156
66/1
3019/4
3019/1
3018/1
3018/2
3019/2
2700/27
2700/26
3015
2700/26
901
2700/23
2700/1
86/10
277
66/10
67/1
79/6
79/5
3014
2880/37
2880/36
2880/35
2880/34
2880/28
3013/2
3013/3
3013/1
3013/4
3012/2
3012/1
3011
169
86/1
86/18
2880/26
86/19
2880/27
2880/30
2880/31
2880/29
3000/1
2880/33
2880/32
2880/22
2880/23
2880/6
2880/24
2880/25
2995/35
2995/36
2995/16
2995/38
2995/10
2995/4
2995/5
3001/14

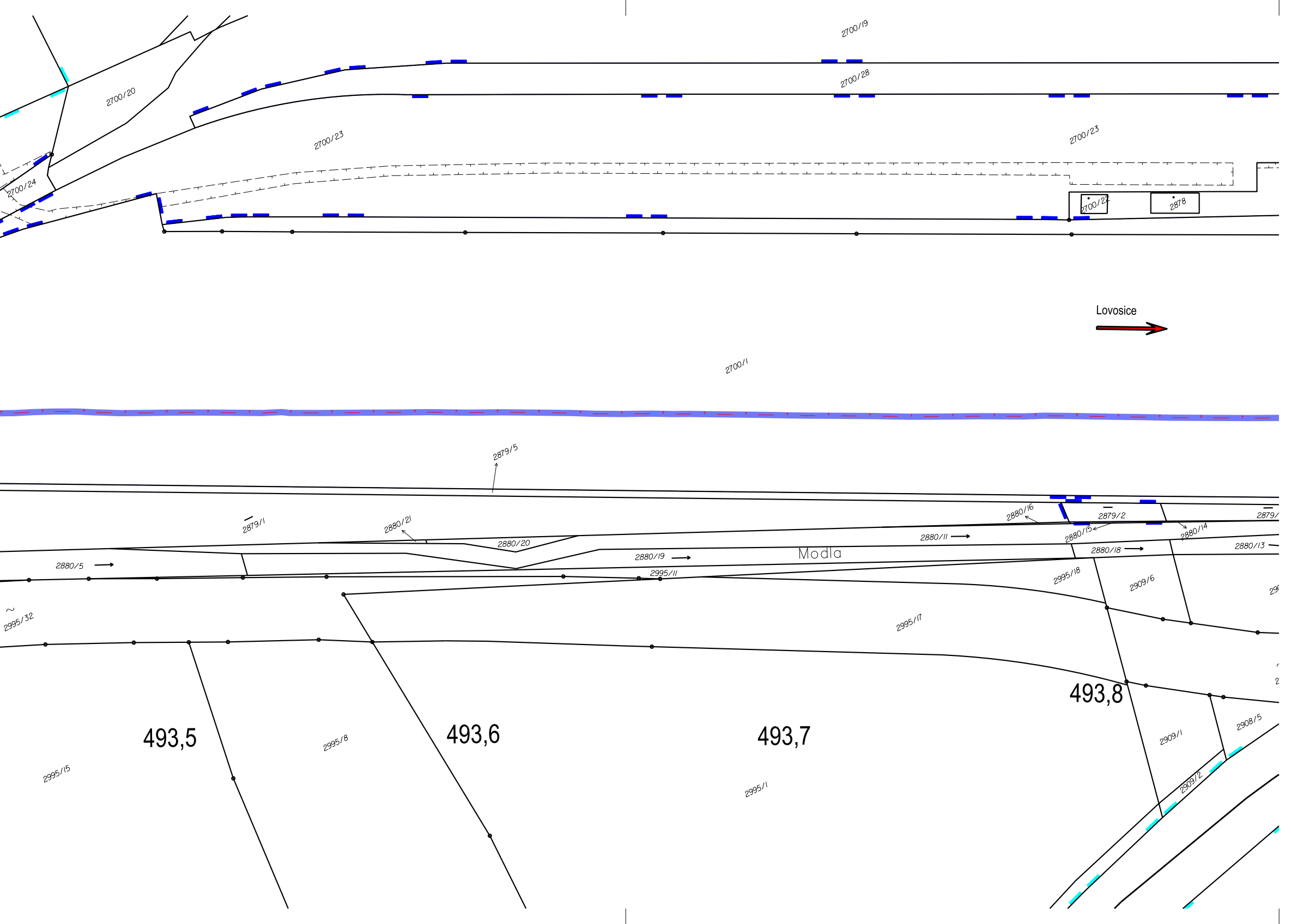
2700/19
2700/28
2700/20
2700/23
2700/23
2700/24
2700/22
2878
Lovosice
2700/1
2879/5
2879/1
2880/21
2880/20
2880/16
2879/2
2879/
2880/15
2880/11
2880/14
2880/13
2880/5
2880/19
Modla
2880/18
2995/11
2995/18
2909/6
2995/32
2995/17
493,8
493,5
493,6
493,7
2995/8
2995/15
2995/1
2909/1
2908/5
2909/2

EVROPSKĆ UNIE
Evropsk® struktur§ln² a investi¦n² fondy
Opera¦n² program Doprava

Ministerstvo dopravy
St§tn² fond dopravn² infrastruktury

Jin§ ovŊŚen²:

Par®:

Orienta¦n² sch®ma:

GST Lovosice
zast. Lukavec
zast. Nov® Kopisty
GST Bohuġovice nad OhŚ²

Raz²tko opr§vnŊn® osoby:

Podpis: Datum:

Revize:	Datum:	Popis:	Kontroloval:
000	30.09.2023	Definitivn² odevzd§n² dokumentace	Ing. Stanislav Sabo

Stavebn²k/Investor:	Spr§va ġeleznic, st§tn² organizace
Adresa:	DI§ġdŊn§ 1003/7, 110 00 Praha 1
Z§stupce investora:	Stavebn² spr§va z§pad
Adresa:	Ke Ġtvanici 656/3, 186 00 Praha 8

SPRĆVA
ĤELEZNIC

Zhotovitel d²la:	EXprojekt s.r.o.
Adresa:	Herġpick§ 758/13, 619 00 Brno
Kontakt:	T: +420 533 312 000 E: info@exprojekt.cz
Zhotovitel objektu:	EXprojekt s.r.o.
Adresa:	Herġpick§ 758/13, 619 00 Brno
Kontakt:	T: +420 533 312 000 E: info@exprojekt.cz

Hlavn² projektant (HIP): Ing. Petr Jemelka Ing. Dominik Mojġ²ġek

Specialista:

N§zev stavby/akce:	Sanace ġelezni¦n²ho spodku Lovosice - Bohuġovice		Ozna¦en² investora: S631500901 Zak§zka: 2020-077
N§zev ¦§sti:	Situace stavby		Ozna¦en² ¦§sti: C.2
N§zev objektu/d²l¦i ¦§sti:	Katastr§ln² situa¦n² vĨkres		Ozna¦en² objektu/komplexu: -
N§zev pŚ²lohy: N§zev d²l¦² ¦§sti pŚ²lohy:	Katastr§ln² situa¦n² vĨkres ¦§st 3		Ļ²slo pŚ²lohy (typ/poŚad²): 2. 003
OdpovŊdnĨ projektant: Ing. Dominik Mojġ²ġek	Zpracovatel pŚ²lohy: Ing. Stanislav Sabo	MŊŠ²tko: 1:1000 Form§ty: 10 x A4	StupeŔ dokumentace: DUSP+PDPS
Kraj: ĐsteckĨ	Katastr§ln² ¼zem²: viz textov§ ¦§st	TUDU: 0801 26	Smluvn² datum zpracov§n²: 30.09.2023

K·dov® ozna¦en² pŚ²lohy:
S631500901_PDPS_C2XXX_XXXXXXXX_XX_2_003_000